



SENTIERS-AMITIÉS



CALENDRIER 2018 des RANDONNÉES



JANVIER à MAI

DATE	Départ	NIV.	CARACTÉRISTIQUES	INFOS +	ANIMATEUR	
Dim. 7 Janv.	13h	1	PRESSIAT (01) à 22 km	3h - 10,5 km - 180m ! Bâtons !	La Ferrolière - Cuisiat Lac de la grange du Pin	Y. PÉLOIS
Sam. 13 Janv.	14h à l'AGLCA. Après-Midi JEUX et sur inscription : GALETTE des Rois					
Dim. 14 Janv.	13h	1	BOURG-en-BRESSE	3h - 8,7 km --	Promenade bucolique dans les verdures hivernales de Bourg	C. BRETON
Dim. 21 Janv.	13h	1	LA PASSERELLE sur l'IRANCE Départ de Montcet (01) à 11 km	2h - 7 km - 40m	L'Irance - Église - Passerelle Pisciculture	Y. PÉLOIS
Dim. 28 Janv.	13h	2	SÉNISSIAT (01) à 13 km Départ du tri sélectif de Sénissiat	3h - 8,4 km - 300m	Un passage délicat avec corde, montée assez raide ! Bâtons !	C. BRETON
Dim. 4 Fév.	13h	1	St ANDRÉ sur VIEUX-JONC (01) à 11 km	3h30 - 11 km - 58m	La Bâchasse Le Vieux-Jonc (rivière)	Y. PÉLOIS
Dim. 11 Fév.	13h	2	HAUTECOURT (01) à 20 km Départ place de la mairie	3h - 9 km - 225m	Montée assez raide ! Bâtons !	C. BRETON
Dim. 18 Fév.	13h	1	L'ÉTANG BARVEY (01) Départ St Denis lès Bourg à 5 km	2h45 - 10,5 km - 77m	Calvaires - Étangs Ferme Bressane	Y. PÉLOIS
Dim. 25 Fév.	13h	1	St DIDIER D'AUSSIAT (01) à 21km Départ parking de l'église	3h30 - 13 km - 60m	Château de Loriol	M-H. GENIN
Dim. 4 Mars	Randonnée RAQUETTE-FOURCHETTE à CUVERY (01) - Inscription (± 35 € tout compris) en Février auprès de D. CROCHET					
	13h		BOHAS (01) à 15 km	3h - 10 km - 120m	Moinans-Rignat	G. ORFEUVRE
Dim. 11 Mars	13h	2	JASSERON (01) Départ place de la mairie à 9 km	3h30 - 11,4 km - 410m		D. THIBERT
Dim. 18 Mars	13h		HAUTECOURT (01) à 20 km	4h30 - 13km - 400m	Circuit sud	G. ORFEUVRE
Dim. 25 Mars	13h	1	Sur les TRACES du PETIT PRINCE Départ de Sermoyer (01) à 41 km	3h30 - 11 km - 91m Guêtres bienvenues	Dunes des charmes - La seille Bois d'Autremont - Église	Y. PÉLOIS
D 1 Av. Pâques	13h	1	MONTHIEUX (Dombes 01) Départ Église Monthieux (à 38 km)	3h15 - 11,5 km - 25m	Observatoire sur l'étang Grange Volet	Y. PÉLOIS
Lundi de Pâques	7h30 - 8h 10h - 13h		Concentration de COLIGNY (01) Départ de COLIGNY à 20 km	4 circuits proposés sur place	Les heures de départs sont indicatives se concerter au moins la veille pour le covoiturage	
Dim. 8 Avril	10h	3	VIRIAT au fil de l'eau (01) Départ de Champataule Sud à 8 km	5h - 18 km - 45m	Lacs - Bois - Calvaires Rivières (Reyssouze et Jugnon)	Y. PÉLOIS
	13 H	1	MONTCEAUX (01) à 37 Km	3h30 - 11 km - 140m	Vues Mt Maconnais et Beaujolais	D. CROCHET
Dim. 15 Avril	8h30	2	NANC les St AMOUR (39) à 28 km	5h - 14 km - 500m	Belvédères, villages	D. CROCHET
Dim. 22 Avril	9h30	2	JUJURIEUX (01) à 28 km Départ parking de la pharmacie	5h30 - 14,7 km - 300m	Beaux surplombs sur les vignobles	C. BRETON
Dim. 29 Avril	8h30 10h - 13h		Concentration de LAINS (39) Départ de Lains à 40 km	C1 7 km - C2 15km C3 24 km	3 circuits étant proposés se concerter au moins la veille pour le covoiturage	G. BRIDE
Dim. 6 Mai	9h30	2	La TERRE de BALLON (01) à 71 km Départ voie du Tram de Lancrans	3h30 - 10,5 km - 350m	Chapelle des contrebandiers Voie du Tram - Panoramas	Y. PÉLOIS
M. 8 Mai F. Victoire	8h	4	GRAND TOUR de CENVES (69) La Grange-du-Bois à 50 km	7h - 22 km - 860m	Nbreux panoramas : Rontécolon La Mère Boitier ; La Grange-du-Bois	Y. PÉLOIS
Dim. 13 Mai	9h30	2	POISOUX (39) à 27 km Vers La Croix	5h45 - 16 km - 330m	Senaud - Ecuria - Vergongeat St Jean d'Étreux (belvédère)	C. BRETON
D. 20 Mai Pentecôte	8h	3	La RANDO des GENÊTS (69) Départ Joux (Mts de Tarare) à 90 km	6h - 17,5 km - 600m	Village et lac de Joux - La Chapelle Chapelle de La Salette	Y. PÉLOIS
	13h	1	HAUTECOURT (01) à 20 km	3h - 10 km - 100m	La grotte - La tour de Buenc	D. BACHELET
Lundi de Pentecôte						
Dim. 27 Mai	10h	2	CHÂTEAU des ALLYMES Départ de Douvres (01) à 31 km	3h - 9 km - 385m		Y. COTINET







SENTIERS-AMITIÉS

CALENDRIER 2018 des RANDONNÉES



JUIN à AOÛT

DATE	Départ	NIV.	RANDONNÉE	CARACTÉRISTIQUES	INFOS +	ANIMATEUR
Dim. 3 Juin	8h	4	La CROIX de ROCHEFORT (69) Départ Mairie de Beaujeu à 59 km	7h - 21 km - 890m Bâtons utiles !!	Panorama sur Beaujeu et le Val de Saône - Églises romanes	Y. PÉLOIS
  Séjour   à l'ILE d'OLÉRON du dimanche 3 au dimanche 10 Juin						
Dim. 10 Juin	8h	3	Le MONT St-RIGAUD (69) Col de Crie (Monsols) à 67 km	5h30 - 15,5 km - 560m	Totem, Maison du Terroir Table d'orientation et Fontaine	Y. PÉLOIS
Dim. 17 Juin	9h30	3	MEYRIAT (01) à 20 km Départ parking de la mairie	5h30 - 15,5 km - 480m	Points de vue sur la rivière d'Ain ! Bâtons !	C. BRETON
	13h	1	Des Berges aux Sentiers de Crête Dpt de St Julien/Suran (39) à 35 km	3h - 9 km - 185m ! Bâtons !	Rivière, moulins, villages rustiques.. ... Points de vue captivants	V. SAVY
Vend. 22 Juin	18h	1	CHAPELLE des CONCHES (01) Marche de nuit d'été ! LAMPE FRONTALE ! RDV sur place à la Chapelle avec les non marcheurs pour un pique-nique	2h30 - 7,5 km - 210m	Drom - Chapelle - Croix St Julien	Y. PÉLOIS
Dim. 24 Juin	7h	4	Le FORT du St-EYNARD (38) Col de Vence (Corenc) à 145 km	6h30 - 15,5 km - 970m	Fort du St-Eynard - Panorama sur Grenoble et les montagnes proches	Y. PÉLOIS
	8h30		JASSERON (01) à 9 km	3h - 11 km - 40m	À l'étang des Bénonnières, pique-nique, sieste.....	G. ORFEUVRE
Dim. 1 Juillet	7h	3	Le MOUCHEROTTE - VERCORS (38) St-Nizier du Moucherotte à 165 km	5h - 10 km - 740m	Magnifique point de vue sur Grenoble et les montagnes proches	Y. PÉLOIS
Dim. 8 Juillet	8h		Crête Haut-Jura au dessus de Lélex Montée par télécabine La Catheline à 84 km	j Pour Tous !	Renseignements ultérieurs dans l'ÉCHO des SENTIERS	D. THIBERT
S. 14 Juil. Fête Nat.						
Dim. 15 Juil.	8h30	3	CLUNY : Le MONT de MANDÉ Départ de Cluny (71) à 58 km	5h30 - 14,5 km - 460m ! Bâtons !	Forêt - Pierre de l'Écorcherie Fontaines ! Beaucoup de forêt !	Y. PÉLOIS
Dim. 22 Juil.	9h	2	THÉZILLIEU (01) à 62 km Dpt P. mairie plateau d'Hauteville	5h30 - 17 km - 250m	La Bourbélière Belvédère de Serémont	C. BRETON
Dim. 29 Juil.	8h	3	GRAND TOUR des 2 ROCHES (71) Départ de Davayé à 46 km	6h - 20,5 km - 620m ! Bâtons !	Roches de Solutré et Vergisson Panoramas - Vignes	Y. PÉLOIS
Dim. 5 Août	7h	3	Le CHARMANT SOM (38) à 130 km Les Revols (Route du col de Porte)	6h - 11km - 787m ! Bâtons !	Panorama grandiose sur La Chartreuse	Y. PÉLOIS
Dim. 12 Août	9h	2	Les PLANS d'HOTONNES (01) à 72 km Départ au parking de la station	5h30 - 15 km - 340m	Balade sur le plateau du Retord	C. BRETON
Dim. 19 Août	8h	4	Le MONT NIVIGNE (01) Départ Église de Cuisiat à 20 km	7h - 21 km - 940m ! Bâtons !	Signal de Nivigne le point culminant du Revermont	Y. PÉLOIS
Dim. 26 Août	7h30	4	De Bettant au Château des Allymes Départ de Bettant (01) à 38 km	7h30 - 22 km - 885m ! Bâtons !	Vallée de l'Albarine - Panorama depuis le château des Allymes	Y. PÉLOIS



SENTIERS-AMITIÉS

CALENDRIER 2018 des RANDONNÉES

SEPTEMBRE à DÉCEMBRE

DATE	Départ	NIV.	RANDONNÉE	CARACTÉRISTIQUES	INFOS +	ANIMATEUR
Dim. 2 Sept.	8h	3	SIGNAL MÈRE BOITIER Tramayes (71) à 70 km	6h - 19 km - 600m	Lac, château, points de vue	D. CROCHET
Dim. 9 Sept.	8h	2	Gorges de Thurignin à ARTEMARE Camping de Cerveyrieu à 75km	5h - 14 km - 240m		M-H. GENIN
Dim. 16 Sept.	8h	4	Grotte d'Orjobet (Salève) à 105 km Collonges-sous-Salève (74)	6h 15km 986m ! Bâtons !	Sentier géologique - Panorama sur les Alpes et Genève - Grotte	Y. PÉLOIS
Dim. 23 Sept.	9h30	2	L'ABERGEMENT de VAREY (01) Départ parking de la mairie (à 30 km)	6h - 14,5 km - 550m	Château des Allymes Mont Luisandre - Côte Savin	C. BRETON
	13h	1	PONCIN BOCHE Départ de Poncin (01) à 25 km	3h - 10 km - 200m		Y. COTINET
Dim. 30 Sept.	8h30		HAUTECOURT (01) à 20km	6h - 18 km - 700m ! Bâtons !	Circuit nord	G. ORFEUVRE
Dim. 7 Oct.	8h30	3	CRÊTE du GROS MONT Hurigny (71) à 44 km	6h - 17 km - 400m	Vignes, villages, vues	D. CROCHET
	13h	2	CRÊTE du FRÉNET Montfleur (39) à 30 km	3h - 10 km - 265m		G. BRIDE
Dim. 14 Oct.	8h30		BÉNONCES (01) à 60 km	6h - 16 km - 700m ! Bâtons !	Rocher de Cuny ; cascade de Luizet	G. ORFEUVRE
	13h	2	HAUTECOURT (01) à 20km	3h - 8 km - 50m	Trace des dinosaures - Les lapiaz	D. BACHELET
Dim. 21 Oct.	8h30		CHÂTEAU-CHALON (39) Départ Ménétru à 79 km	5h30 - 18 km - 550m		D. THIBERT
Dim. 28 Oct.	10h	3	TREFFORT (01) à 17 km Départ parking du gymnase	5h45 - 15,5 km - 520m ! Bâtons !	Du Grillerin aux Terres Caussales Nombreux surplombs captivants	C. BRETON
	13h30	1	LACS de MONTREVEL Départ de Montrevel (01) à 17 km	2h30 - 7 km ---	 Le Tour des Lacs 	F. PUGÉAT
Dim. 4 Nov.	8h		TORCIEU (01) à 36 km	5h - 13 km - 600m	Point de vue de la Croix des Moines Passage délicat ! Bâtons !	G. ORFEUVRE
D. 11 Nov. Armistice	13h	1	MONTRACOL-MONCET : Le Grillon Départ de Montracol (01) à 12 km	2h40 - 10 km - 100m	Bois comté Pt de vue depuis l'église de Montcet	Y. PÉLOIS
Dim. 25 Nov.						
Dim. 2 Déc.	13h	1	DROM (01) à 14 km Départ parking de l'église	2h30 - 7 km - 180m	Notre-Dame des Conches (mini circuit pour l'hiver)	C. BRETON
Samedi 8 Décembre <u>ASSEMBLÉE GÉNÉRALE</u> 						
Dim. 9 Déc.	13h	1	CHAVANNES sur SURAN à 19 km Départ camping de Chavannes (01)	2h20 - 8 km - 120m	Suran - Bois	Y. PÉLOIS

Le niveau de randonnée est une indication facultative au choix de l'Animateur :

- **N1** : tous marcheurs, terrain facile, petit dénivelé, pas de difficulté particulière ;
- **N2** : marcheurs peu entraînés, terrain facile, dénivelé moyen, pas de difficulté ;
- **N3** : marcheurs entraînés, terrain peu accidenté, dénivelé intermédiaire, difficultés ;
- **N4** : bons marcheurs, terrain accidenté, fort dénivelé, difficultés réelles.

Tous les départs de randonnées sont assurés par co-voiturage au parking de l'AGLCA à Bourg-en-Bresse



SENTIERS-AMITIÉS
Club de Randonnée Pédestre

Maison de La Vie Associative - AGLCA - 2 bld Joliot Curie - CS70270 - 01006 Bourg-en-Bresse cedex